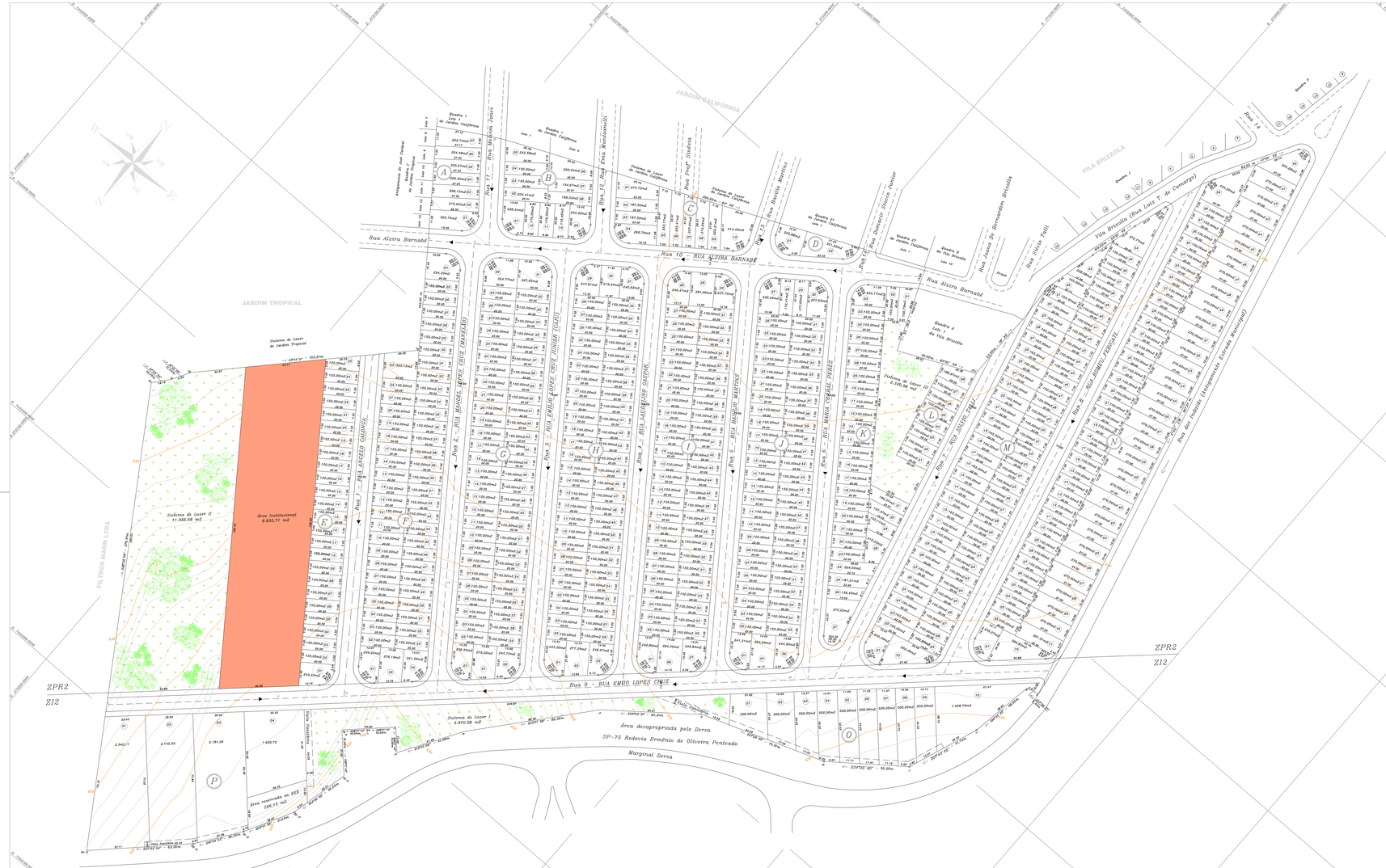
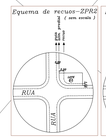
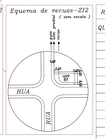


Esquema de recuos–ZPR2 (sem escala)



Esquema de recuos–ZI2 (sem escala)



RELAÇÃO DE LOTES DE USO MISTO		
QUADRA	LOTES	Área (m2)
C	04	266,70
	10	414,40
D	01	255,88
	02	351,22
G	30	324,77
	31	327,65
K	27	375,02
M	01	240,49
	33	228,08
	34	373,77
	70	350,46
N	01	239,27
	39	434,20
	40	354,38
	41 ao 70	270,00
	71	261,91
	72	382,82

QUADRA	Nº de LOTES	TOTAL (m2)
A	07	1.604,38
B	12	2.530,46
C	10	2.472,25
D	02	607,10
E	25	3.843,45
F	55	8.884,45
G	61	9.815,70
H	60	9.575,03
I	58	9.336,32
J	57	9.097,61
K	31	5.172,60
L	08	1.238,97
M	70	11.557,75
N	72	15.322,48
O	10	5.728,76
P	04	8.290,02
Total	542	105.065,33

NATUREZA DO LOTEAMENTO			
LOTES	Nº	ÁREAS (m2)	%
LOTES RESIDENCIAIS	482	77.765,63	74,02
LOTES RESIDENCIAIS e COMERCIAIS	46	13.280,92	12,64
LOTES COMERCIAIS	14	14.018,78	13,34
TOTAL	542	105.065,33	100,00

QUADRO DE AREAS

ESPECIFICAÇÃO			ÁREAS (m2)	%
1	Áreas de Lotes	542 LOTES	105.065,33	60,49
2	Áreas Públicas			
2.1	Sistema Viário		41.820,00	24,08
2.2	Area Institucional (6,00% do ZPR2)		8.832,71	5,09
2.3	Espaços Livres de Uso Público			
2.3.1	Áreas Verdas		0,0	0
2.3.2	Sistemas de Lazer		17.368,24	10,00
3	Área Reservada para E.E.E.		596,15	0,34
4	Área Loteada		173.682,43	100,00
5	Área Remanescente		—	—
TOTAL			173.682,43	100,00

LOCALIZAÇÃO DE ÁREAS

ESPECIFICAÇÃO			ÁREAS (m2)	%
1	Situada na ZPR2	528 LOTES	147.211,87	84,76
2	Situada na ZI2	014 LOTES	26.470,56	15,24
	Total	542 LOTES	173.682,43	100,00

REQUISITOS URBANÍSTICOS

$H = \frac{P}{N} = \frac{2410}{482} = 5,00$ hab/lote

$D = \frac{P}{AT} = \frac{2410}{17,37} = 138,74$ hab/ha

$K = \frac{AP}{D} = \frac{6,86}{138,74} = 0,05$ ha2/hab

LEGENDA

H= população por lote residencial

P= população total prevista para os lotes residenciais.

N= numero de lotes residenciais

D= densidade de ocupação residencial previsto para a gleba.

AT= área total da gleba em ha

K= coeficiente de proporcionalidade

AP= áreas públicas em ha

LEGENDA:

Área Institucional

Sistema de Lazer

Sentido das Águas

PROJETO URBANÍSTICO

F.02/06

ASSUNTO

PROJETO PARA PARCELAMENTO DE SOLO EM LOTES E ARRUAMENTO

Local : Gleba situada entre o Jardim Califórnia e a Rodovia SP – 75

Município : Indaiatuba – SP. Bairro : Distrito

Proprietário : Assoplan Narezzi Empr. e Part. S/C Ltda

E Valle Empr. e Part. S/C Ltda.

JARDIM BELO HORIZONTE

DENOMINAÇÃO

Escala : 1/1000 Data : 15/09/2009

SITUAÇÃO (sem escala)



ÁREAS (em m2)

VIDE QUADRO ACIMA

Assinatura que a aprovação do projeto não implica na reconhecimento, por parte da prefeitura do direito de propriedade da terras.

ASSEPLAN NAREZZI EMPR. E PART. S/C LTDA
Responsável : Arqº. José Antonio de Genaro
CREA : 060.057.725-49
I.E. : 114.134.447
C.N.P.J. : 62.160.030/0001-62/305

VALLE EMPR. E PART. S/C LTDA
Responsável : Arqª. Ana Claudia Narezzi de Genaro
CREA : 060.057.725-49
I.E. : 114.134.447
C.N.P.J. : 62.160.030/0001-62/305

ANA CLAUDIA NAREZZI DE GENARO
CREA : 060.057.725-49
I.E. : 114.134.447
C.N.P.J. : 62.160.030/0001-62/305

JOSÉ ANTONIO DE GENARO
CREA : 060.057.725-49
I.E. : 114.134.447
C.N.P.J. : 62.160.030/0001-62/305

Av. Presidente Vargas, 561 – 4º andar – S. Valle Apto. – Indaiatuba – SP
CEP 13.330-000 – Fone (019) 3875-8772

542 65.612