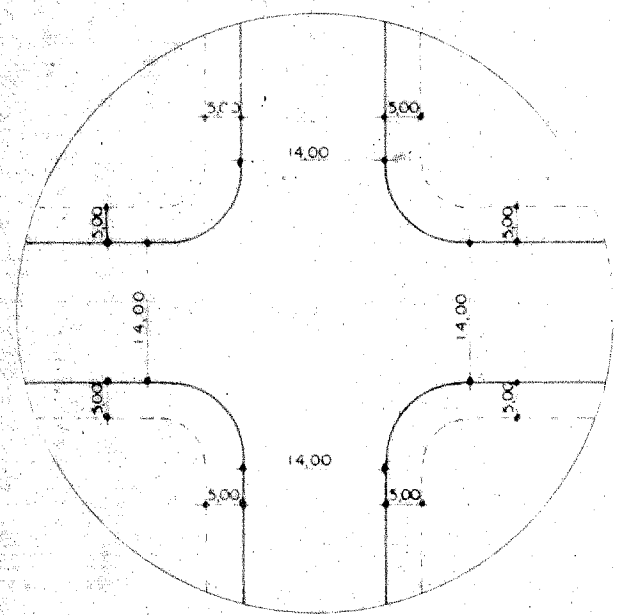
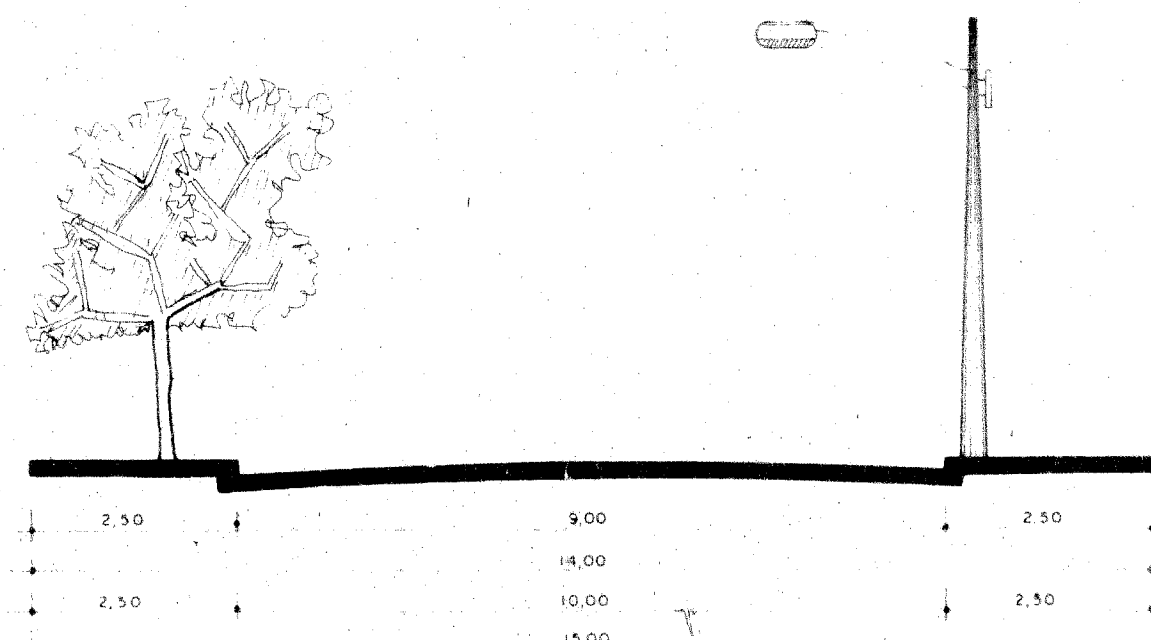


LUIZA MARIA CLINE

LUIZA MARIA CLINE

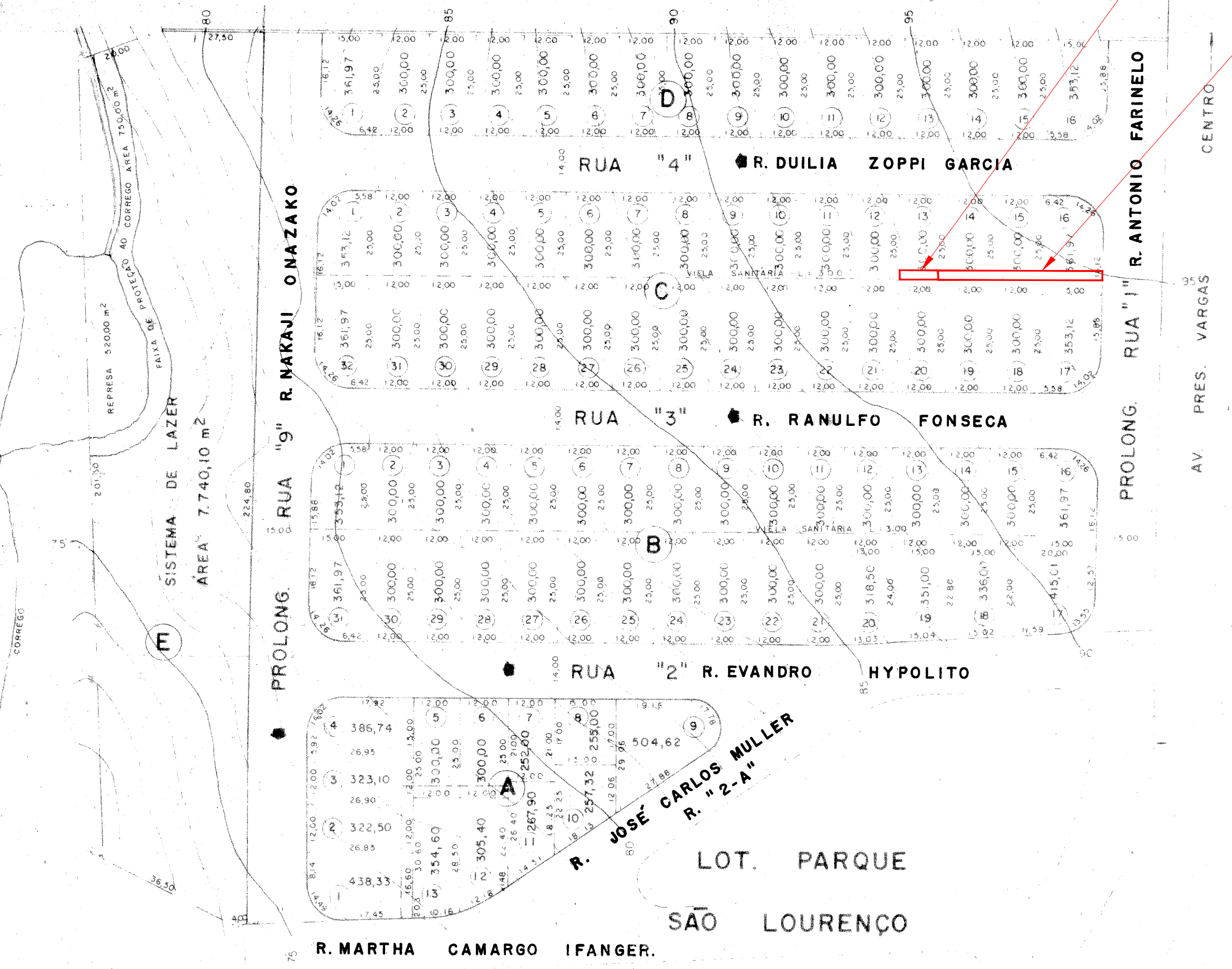


RECULO OBRIGATORIO



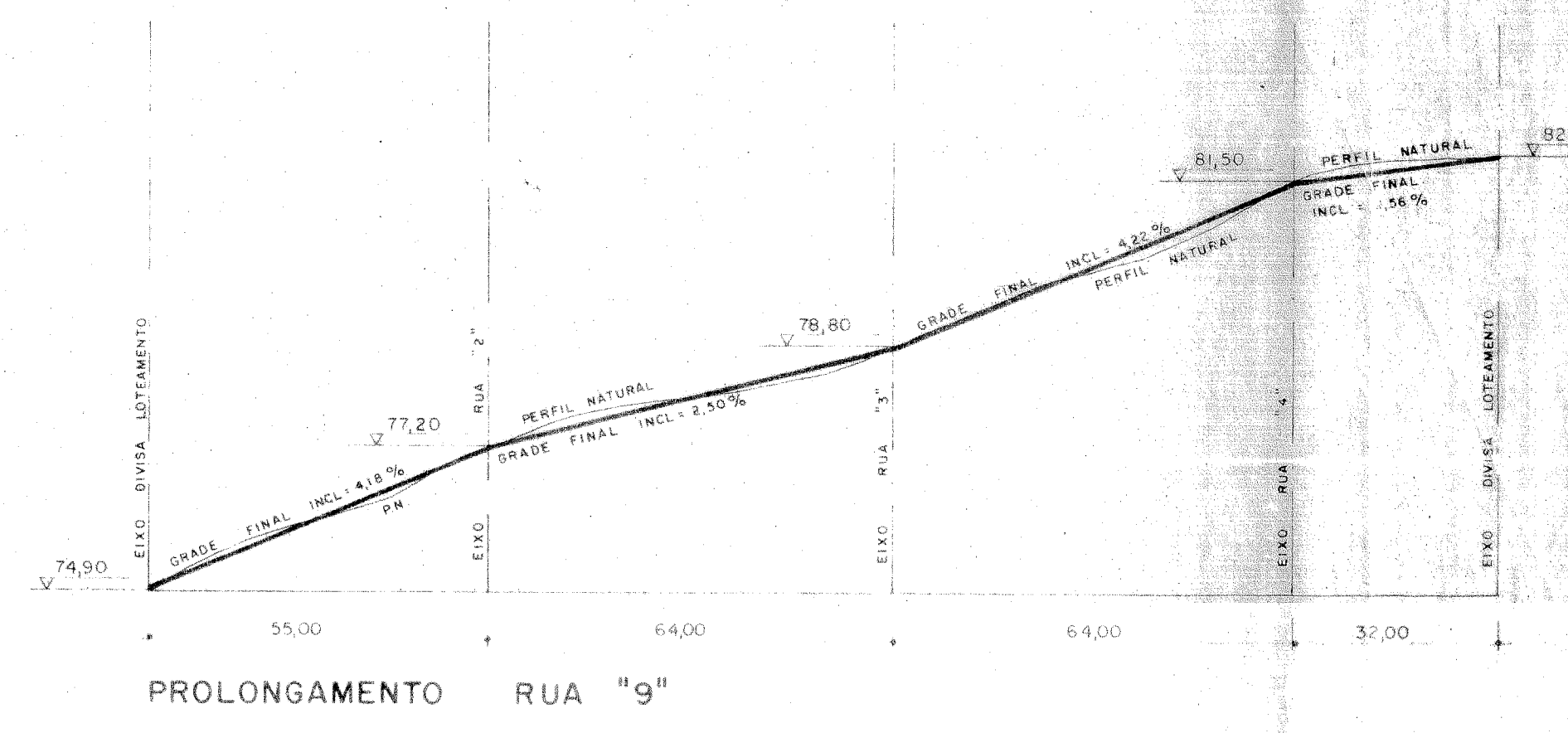

CORTE TRANSVERSAL DAS VIAS

CLUBE 9 DE JULHO



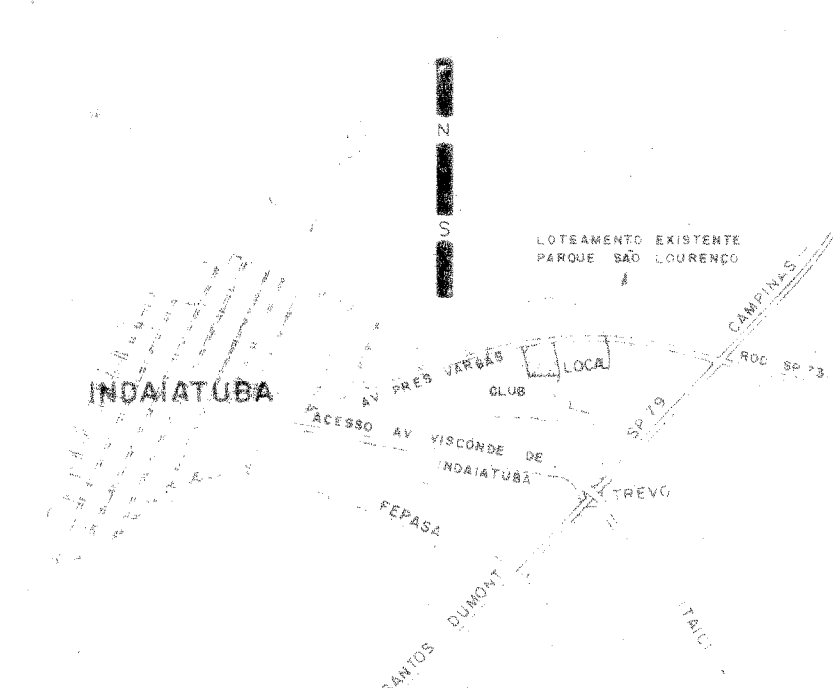
Via Sanitária cancelada conforme Decreto nº 6.776/2.000  
Lote 13 quadra C

Via Sanitária cancelada conforme Decreto nº 5.768/1996  
Lotes 14, 15 e 16 quadra C



PROLONGAMENTO RUA "9"

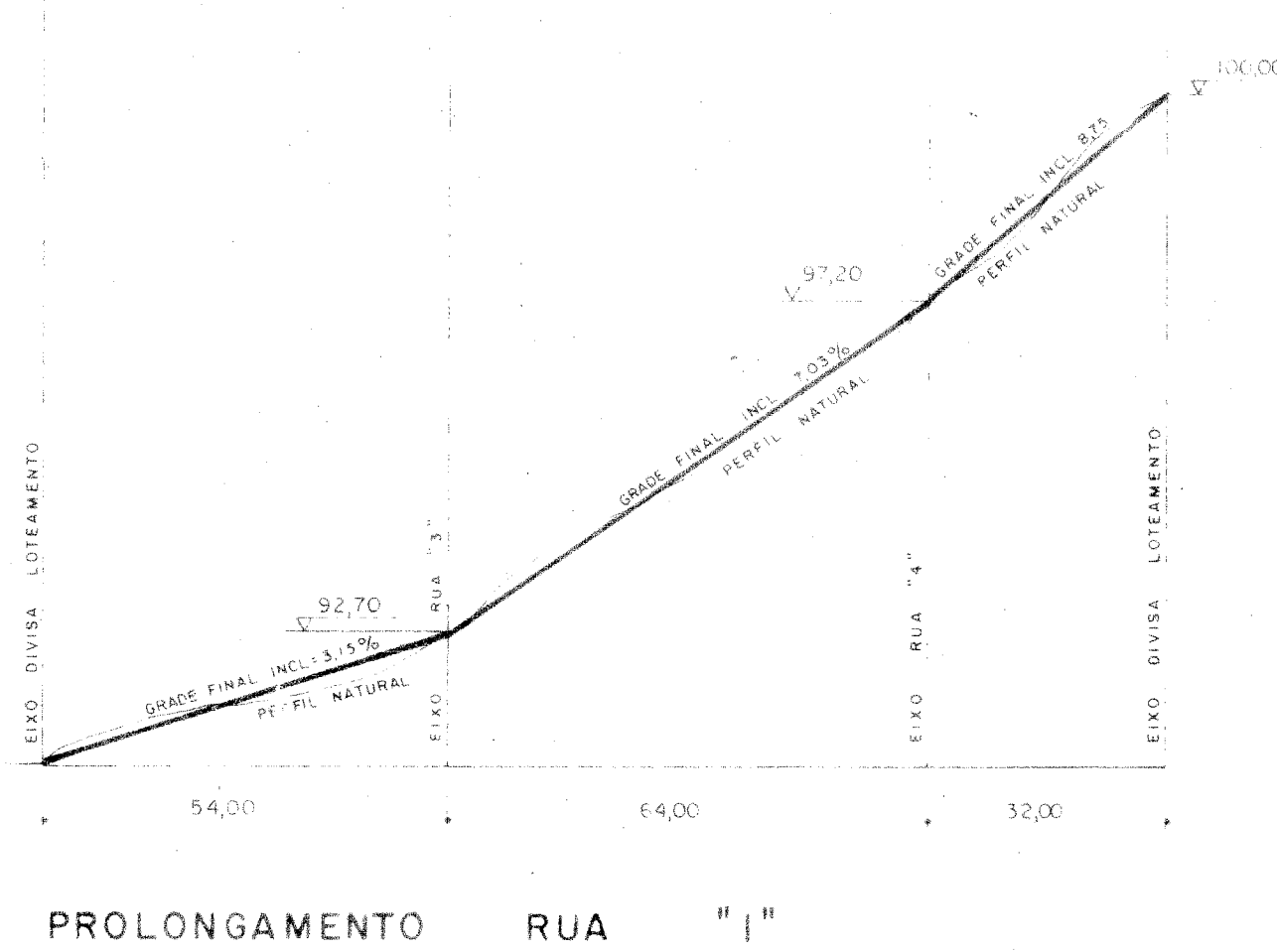
LOCALIZAÇÃO  
ESC. APROX. 1:50.000



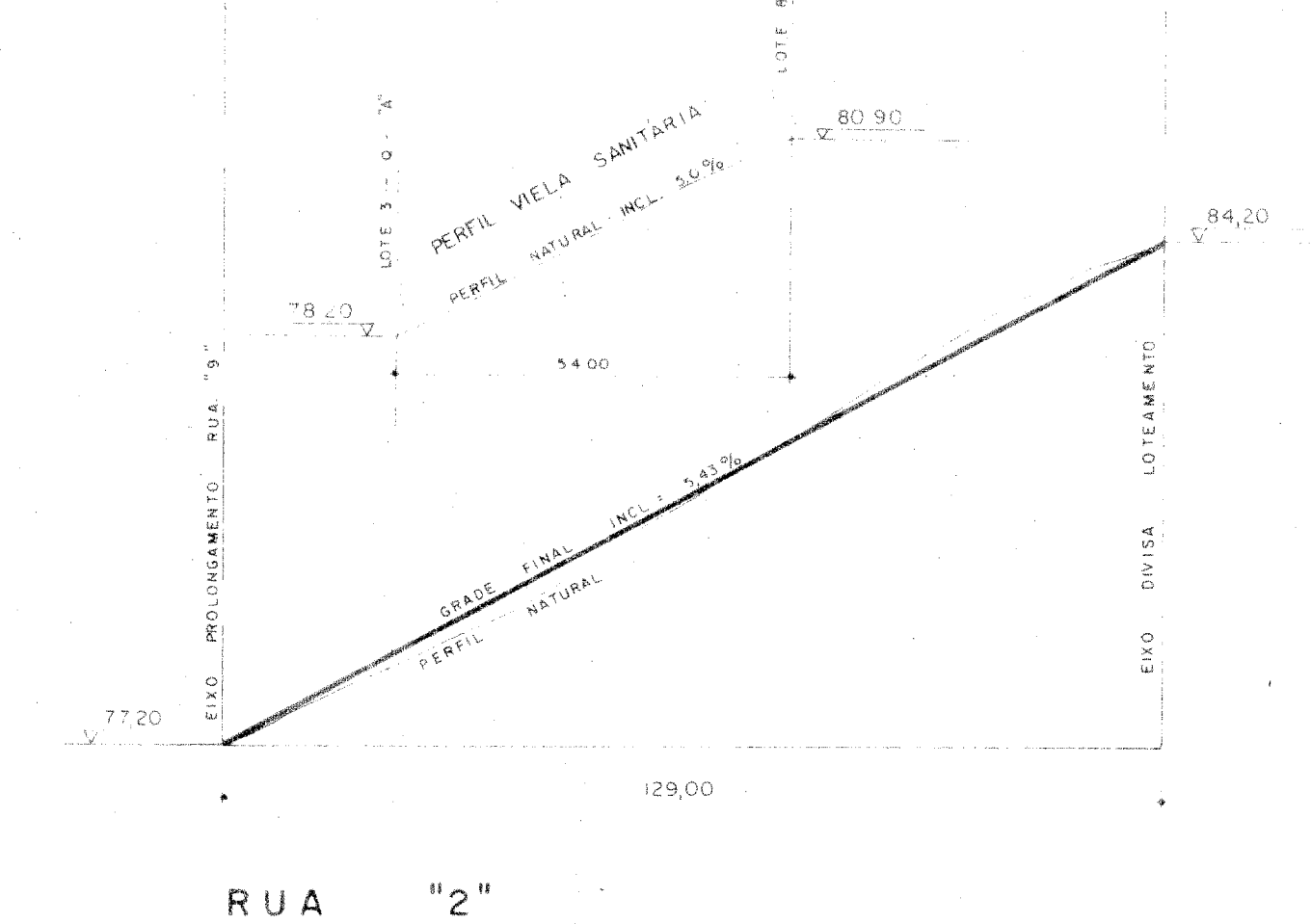
**ÁREAS DAS VIAS**

|                  |                                |
|------------------|--------------------------------|
| PROLONG RUA "1"  | 2.335,00 m <sup>2</sup>        |
| RUA "2"          | 1.894,00 m <sup>2</sup>        |
| RUA "3"          | 2.792,00 m <sup>2</sup>        |
| RUA "4"          | 2.792,00 m <sup>2</sup>        |
| PROLONG RUA "9"  | 3.460,00 m <sup>2</sup>        |
| <b>TOTAL</b>     | <b>13.263,00 m<sup>2</sup></b> |
| CANTOS CURVOS    | 3.495,55 m <sup>2</sup>        |
| <b>TOTA VIAS</b> | <b>13.612,55 m<sup>2</sup></b> |

NOTA: VIA SANITÁRIA TERÁ 3.00 metros DE LARGURA NOS FUNDOS DOS LOTES



PROLONGAMENTO RUA "1"



RUA "2"

PROJETO COMPLETO ÚNICA

PROJETO: LOTEAMENTO E ARRUEAMENTO RESIDENCIAL  
 LOCAL: AV. PRESIDENTE VARGAS AO LADO DO LÔT. PARQUE SÃO LOURENÇO - INDAIATUBA - S.P.  
 CADASTRO: ...  
 PROPRIETÁRIO: LUIZA ZERBINI BARNABÉ E OUTROS

|                   |   |
|-------------------|---|
| SITUAÇÃO S/ESCALA | DECLARAÇÃO  |
| VER PROJETO       | DECLARO QUE A APROVAÇÃO DO PROJETO NÃO IMPLICA NO RECONHECIMENTO POR PARTE DA PREFEITURA DO DIREITO DE PROPRIEDADE DO TERREIRO. |
|                   | PROPRIETÁRIO: LUIZA ZERBINI BARNABÉ E OUTROS  |
|                   | AUTOR DO PROJETO: CARLOS TEIXEIRA SARAIO - ARQUITETO  |
|                   | OBRA Nº: 18.914/0 - S.P.  |
|                   | PROF. Nº: ... SÉRIE: ...  |
|                   | RESP. TÉCNICO: CARLOS TEIXEIRA SARAIO - ARQUITETO   |
|                   | OBRA Nº: 28.914/0 - S.P.  |
|                   | PROF. Nº: ... SÉRIE: ...  |

**RELAÇÃO DE ÁREAS**

|                            |                                   |
|----------------------------|-----------------------------------|
| ÁREA A LOTEAR              | 51.333,00 m <sup>2</sup>          |
| ÁREA DOS LOTES             | 28.710,35 m <sup>2</sup> = 55,93% |
| ÁREA DAS VIAS              | 13.612,55 m <sup>2</sup> = 26,52% |
| ÁREA SIST LAZER            | 7.740,10 m <sup>2</sup> = 15,08%  |
| ÁREA INUNDADA (RE-PRESA) - | 520,00 m <sup>2</sup> = 1,01%     |
| ÁREA PROTEÇÃO AO CORREGO   | 750,00 m <sup>2</sup> = 1,46%     |